


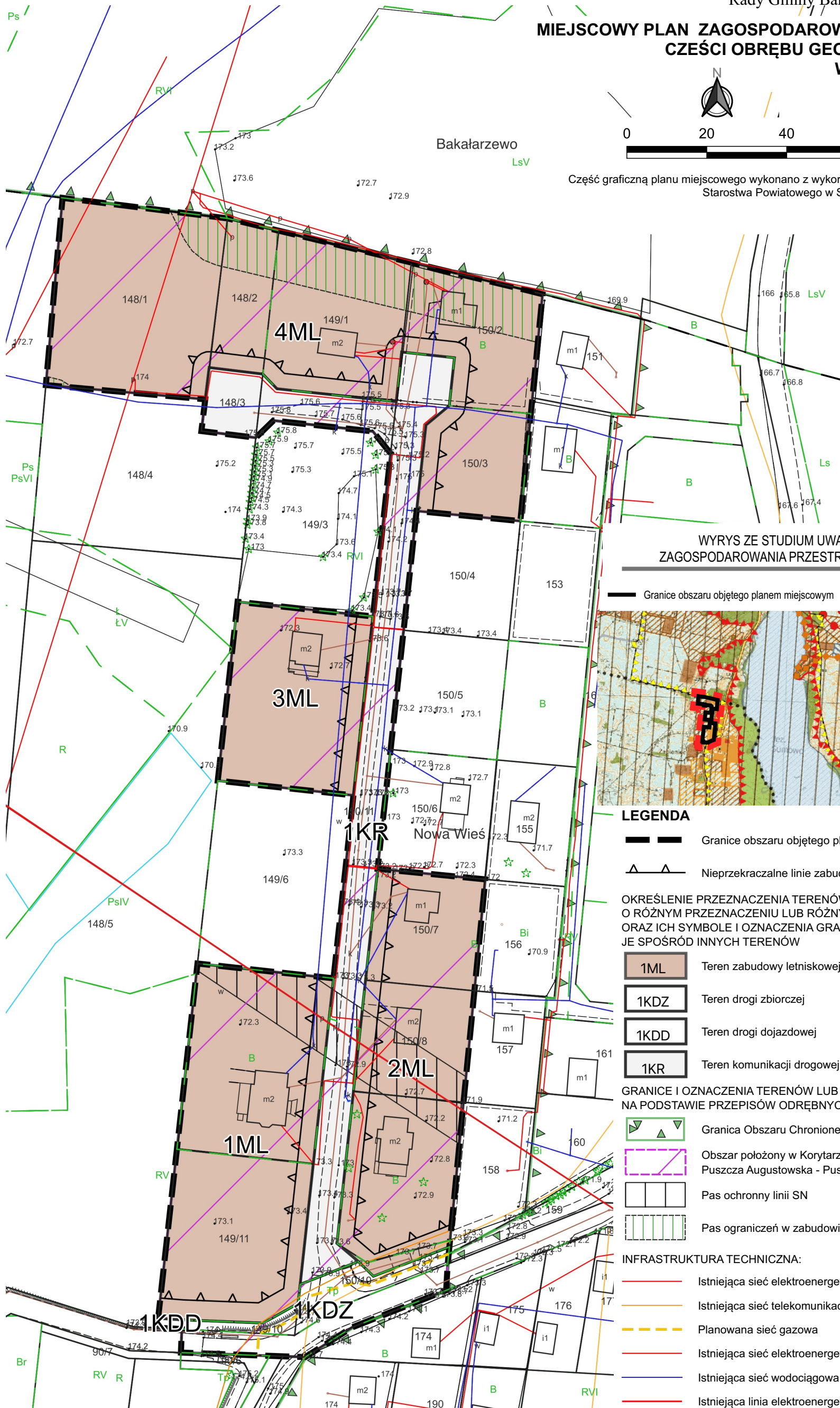
**MIEJSCOWY PLAN ZAGOSPODAROWANIA PRZESTRZENNEGO
CZEŚCI OBRĘBU GEODEZYJNEGO NOWA WIEŚ
W GMINIE BAKAŁARZEWO**



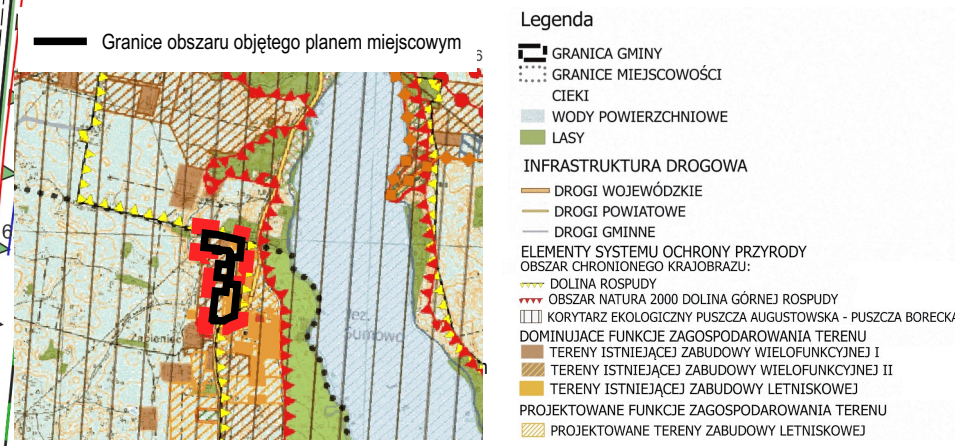
SKALA 1:1000



Część graficzną planu miejscowego wykonano z wykorzystaniem mapy zasadniczej pozyskanej ze Starostwa Powiatowego w Suwałkach (GKN.6642.1.438.2023_2012_P) układ współrzędnych EPSG:2179



**WYRYS ZE STUDIUM UWARUNKOWAŃ I KIERUNKÓW
ZAGOSPODAROWANIA PRZESTRZENNEGO GMINY BAKAŁARZEWO**



- Legenda**
- Granice obszaru objętego planem miejscowym
 - GRANICA GMINY
 - GRANICE MIEJSCOWOŚCI
 - CIEKI
 - WODY POWIERZCHNIOWE
 - LASY
 - INFRASTRUKTURA DROGOWA
 - DROGI WOJEWÓDZKIE
 - DROGI POWIATOWE
 - DROGI GMINNE
 - ELEMENTY SYSTEMU OCHRONY PRZYRODY
OBSZAR CHRONIONEGO KRAJOBRAZU:
 - DOLINA ROSPUDY
 - OBSZAR NATURA 2000 DOLINA GÓRNEJ ROSPUDY
 - KORYTARZ EKOLOGICZNY PUSZCZA AUGUSTOWSKA - PUSZCZA BORECKA
 - DOMINUJĄCE FUNKCJE ZAGOSPODAROWANIA TERENU
 - TERENY ISTNIEJĄCEJ ZABUDOWY WIELOFUNKCYJNEJ I
 - TERENY ISTNIEJĄCEJ ZABUDOWY LETNISKOWEJ
 - PROJEKTOWANE FUNKCJE ZAGOSPODAROWANIA TERENU
 - PROJEKTOWANE TERENY ZABUDOWY LETNISKOWEJ
- LEGENDA**
- Granice obszaru objętego planem miejscowym
 - Nieprzekraczalne linie zabudowy
- OKREŚLENIE PRZEZNACZENIA TERENÓW ORAZ LINIE ROZGRANICZAJĄCE TERENY O RÓŻNYM PRZEZNACZENIU LUB RÓŻNYCH ZASADACH ZAGOSPODAROWANIA ORAZ ICH SYMBOLE I OZNACZENIA GRAFICZNE WRAZ Z NUMERACJĄ WYRÓŻNIAJĄCĄ JE ŚPOŚRÓD INNYCH TERENÓW
- 1ML Teren zabudowy letniskowej lub rekreacji indywidualnej
 - 1KDDZ Teren drogi zbiorczej
 - 1KDD Teren drogi dojazdowej
 - 1KR Teren komunikacji drogowej wewnętrznej
- GRANICE I OZNACZENIA TERENÓW LUB OBIEKTÓW CHRONIONYCH NA PODSTAWIE PRZEPISÓW ODREBNYCH
- Granica Obszaru Chronionego Krajobrazu
 - Obszar położony w Korytarzu ekologicznym KPn-4B Puszcza Augustowska - Puszcza Borecka (Dolina Rospudy)
 - Pas ochronny linii SN
 - Pas ograniczeń w zabudowie od strony lasu
- INFRASTRUKTURA TECHNICZNA:
- Istniejąca sieć elektroenergetyczna nn
 - Istniejąca sieć telekomunikacyjna
 - Planowana sieć gazowa
 - Istniejąca sieć elektroenergetyczna nn
 - Istniejąca sieć wodociągowa
 - Istniejąca linia elektroenergetyczna SN