


MIEJSCOWY PLAN ZAGOSPODAROWANIA PRZESTRZENNEGO CZĘŚCI WSI KARASIEWO - REJON JEZIORA KARASIEWEK I RZĘKI ROSPUDY

SKALA 1:1000

ZAŁĄCZNIK NR 1 DO UCHWAŁY NR ... RADY GMINY BAKALARZEWO Z DNIA



OZNACZENIA OBOWIĄZUJĄCE PLANU

- GRANICA OBSZARU OBJĘTEGO PLANEM
- LINIE ROZGRANICZAJĄCE TERENY O RÓŻNYM PRZEZNACZENIU LUB RÓŻNYCH ZASADACH ZAGOSPODAROWANIA
- ZWYMIAROWANE ODLEGŁOŚCI OKREŚLONE W METRACH
- NIEPRZEKACZALNE LINIE ZABUDOWY
- 1 MN/ML - 4 MN/ML TERENY ZABUDOWY MIESZKANIOWEJ JEDNORODZINNEJ I REKREACJI INDYWIDUALNEJ
- 1 ML - 2 ML TERENY ZABUDOWY REKREACJI INDYWIDUALNEJ
- 1 ZP TEREN ZIELENI URZĄDZONEJ
- 1 KDD TEREN DROGI PUBLICZNEJ DOJAZDOWEJ
- 1 KDW TEREN DROGI WEWNĘTRZNEJ

OZNACZENIA INFORMACYJNE

(1,00 ha) POWIERZCHNIA POSZCZEGÓLNYCH TERENÓW WYZNACZONYCH LINIAMI ROZGRANICZAJĄCYMI (PODANA W HEKTARACH)

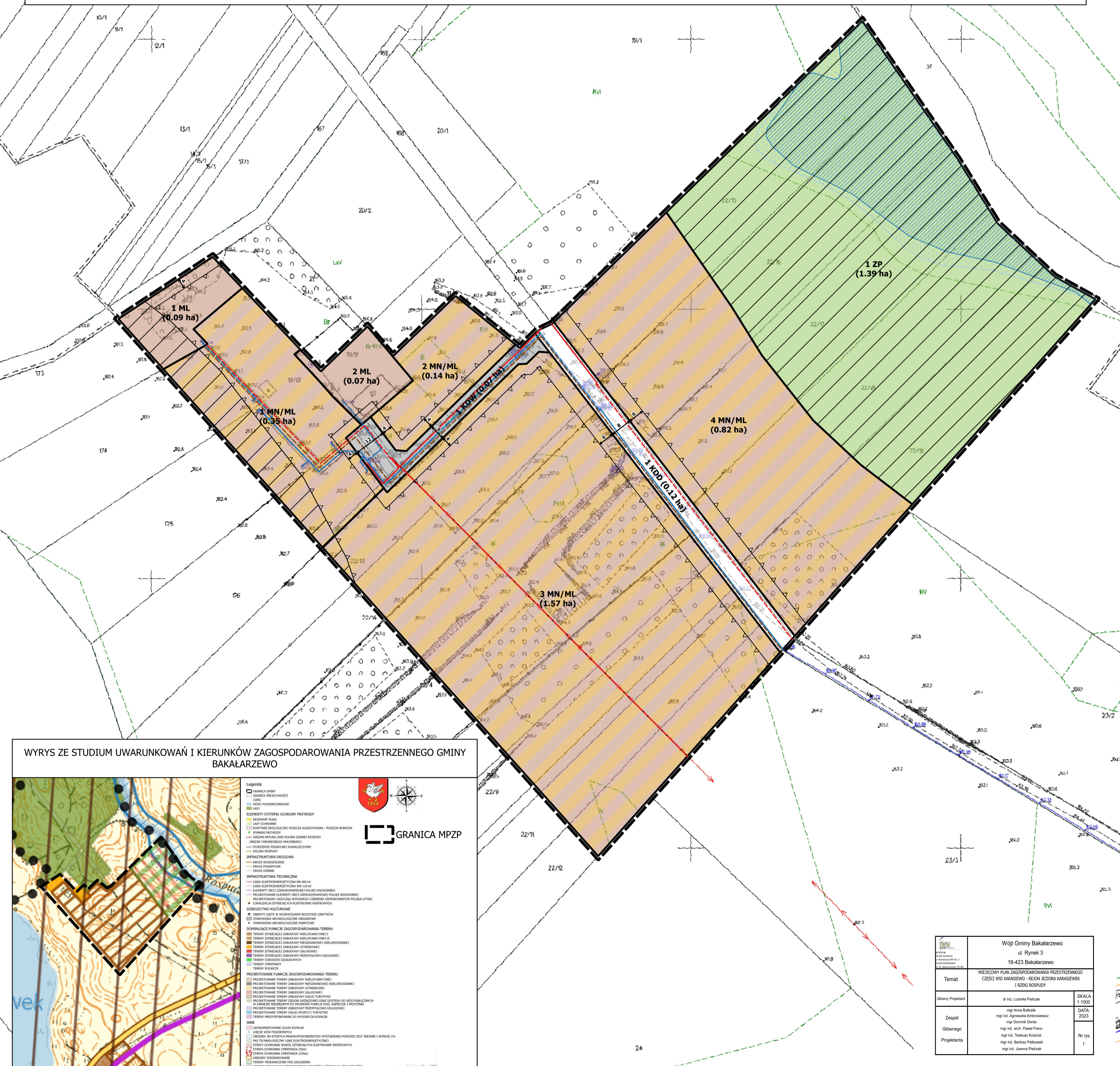
OZNACZENIA OBOWIĄZUJĄCE WYNIKAJĄCE Z PRZEPISÓW ODRĘBNYCH

- STREFA OCHRONNA O SZEROKOŚCI 100 M OD LINII BRZEGOWEJ NATURALNYCH ZBIORNIKÓW WODNYCH
- OBSZARY, NA KTÓRYCH PRAWDOPODOBIEŃSTWO WYSTĄPIENIA POWODZI JEST WYSOKIE I WYNOŚI 10%
- OBSZARY, NA KTÓRYCH PRAWDOPODOBIEŃSTWO WYSTĄPIENIA POWODZI JEST ŚREDNIE I WYNOŚI 1%

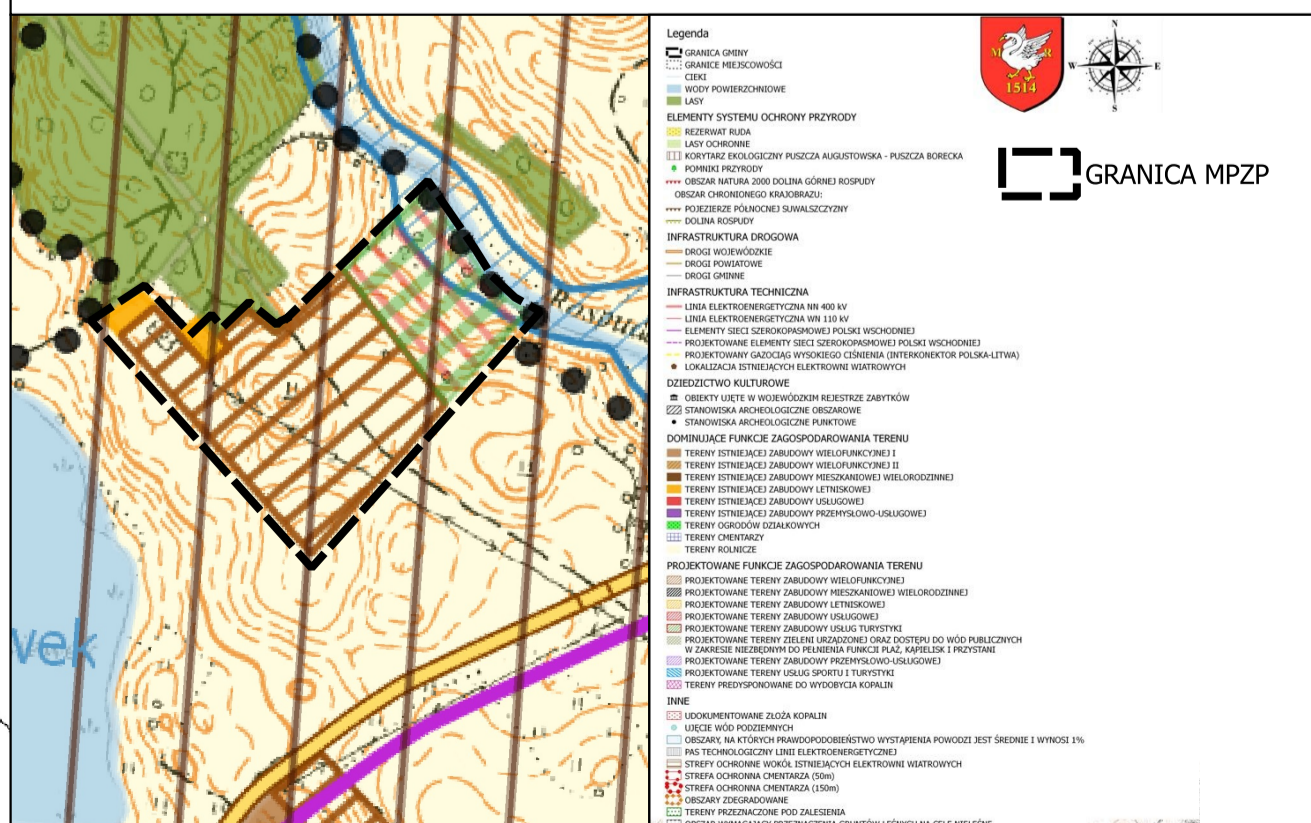
CAŁY OBSZAR PLANU ZNAJDUJE SIĘ W GRANICACH:
 - OBSZARU CHRONIONEGO KRAJOBRAZU "DOLINA ROSPUDY"
 - SPECJALNEGO OBSZARU OCHRONY NATURA 2000 "DOLINA GÓRNEJ ROSPUDY"
 - OBSZARU KORYTARZA EKOLOGICZNEGO KPh-4B "PUSZCZA AUGUSTOWSKA - PUSZCZA BORECKA"

INFRASTRUKTURA TECHNICZNA

- ISTNIEJĄCA LINIA ELEKTROENERGETYCZNA NAWIETRZNA eN
- ISTNIEJĄCA LINIA ELEKTROENERGETYCZNA KABLOWA eN
- PROJEKTOWANA LINIA ELEKTROENERGETYCZNA KABLOWA eN
- ISTNIEJĄCA SIĘĆ WODOCIĄGOWA
- PROJEKTOWANA SIĘĆ WODOCIĄGOWA
- PROJEKTOWANA SIĘĆ KANALIZACJI SANITARNEJ



WYRYS ZE STUDIUM UWARUNKÓW I KIERUNKÓW ZAGOSPODAROWANIA PRZESTRZENNEGO GMINY BAKALARZEWO



Wójt Gminy Bakalarzewo ul. Rynek 3 16-423 Bakalarzewo		SKALA 1:1000
Temat	MIEJSCOWY PLAN ZAGOSPODAROWANIA PRZESTRZENNEGO CZĘŚCI WSI KARASIEWO - REJON JEZIORA KARASIEWEK I RZĘKI ROSPUDY	DATA 2023
Główny Projektant	o inż. Ludmiła Pietrzak	Nr rys. 1
Zespół Projektanta	mgr Anna Białak mgr inż. Agnieszka Ambrosiewicz mgr Dominik Dosta mgr inż. Paweł Flann mgr inż. Tomasz Kosiak mgr inż. Bartosz Paltoński mgr inż. Joanna Pietrzak	