


Miejscowy plan zagospodarowania przestrzennego gminy Bakalarzewo w obrębie Bakalarzewo

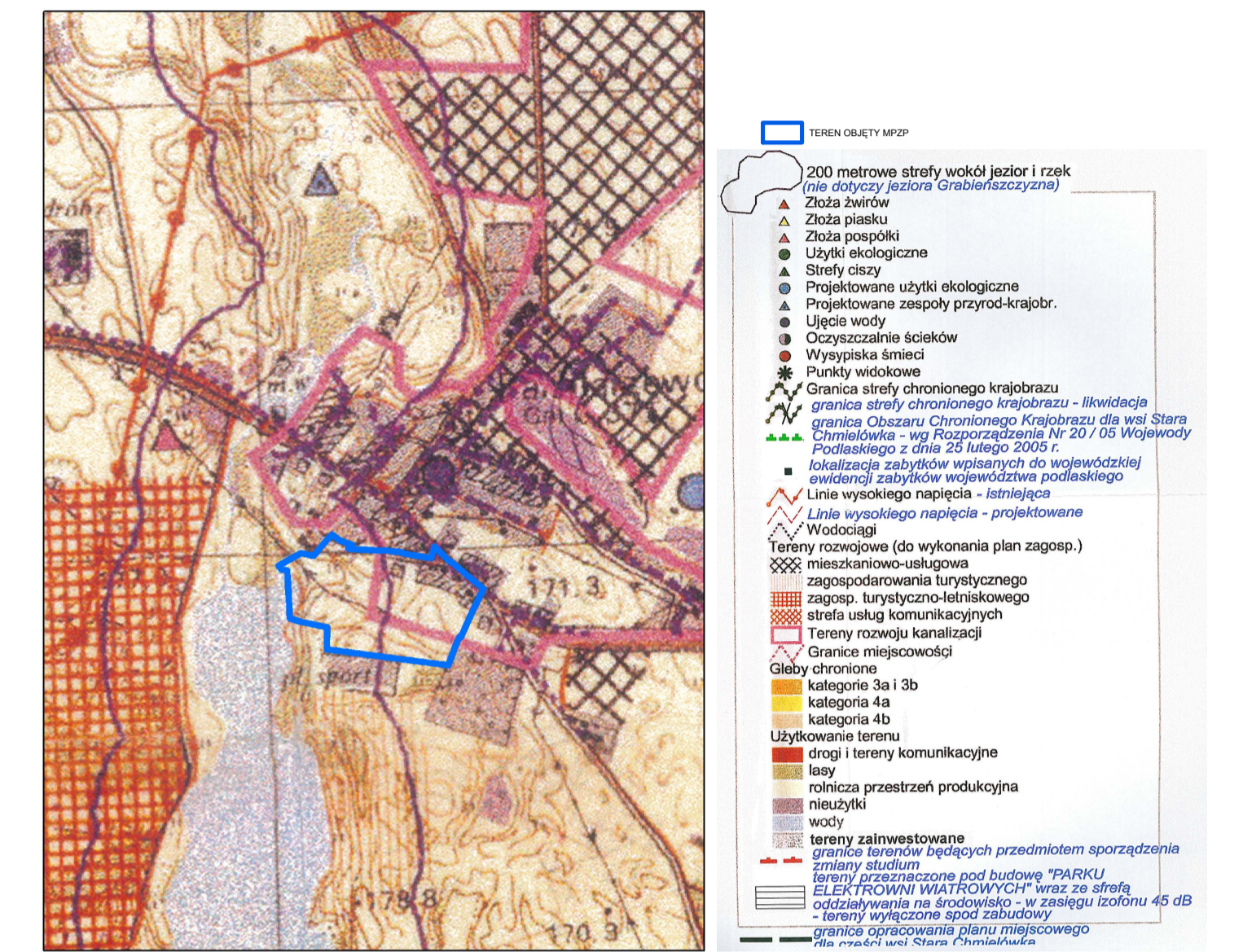
Załącznik nr 1 do uchwały Nr V/21/2015 Rady Gminy Bakalarzewo z dnia 16 lutego 2015 r.  
Skala 1 : 1000



Wyrys ze studium uwarunkowań i kierunków zagospodarowania przestrzennego gminy Bakalarzewo (Uchwała Nr III/25/98 Rady Gminy Bakalarzewo z dnia 30 grudnia 1998 r. ze zmianami wprowadzonymi Uchwałą Nr XIX/96/08 Rady Gminy Bakalarzewo z dnia 22 lipca 2008 r.)

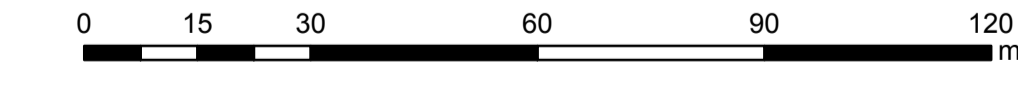



STAROSTWO POWIATOWE W SUWALKACH  
POWIATOWY OŚRODEK DOKUMENTACJI  
CHOROBY I KARTOGRAFICZNEJ  
W obszarze oznaczonym linią przerywaną dokonano aktualizacji treści mapy zasadniczej. Dokumenty i mapy sporządzonej zgodnie z mapą zasadniczą w dniu 10.10.2012. Oznaczenie pod nr 525-436/12.  
Niniejsza mapa może służyć do celów projektowych. Projektowane obiekty budowlane i urządzenia na terenie podlegają wytyczeniu i inwestycji powyższej przez jednostki uprawnione do wykonywania prac geodezyjnych.  
Suwalki, dnia 22.10.2012  
mgr inż. Joanna Walicka



- OZNACZENIA OBOWIĄZUJĄCE PLANU:**
- GRANICE OBSZARU OBJĘTEGO PLANEM
  - LINIE ROZGRANICZAJĄCE TERENY O RÓŻNYM PRZEZNACZENIU LUB RÓŻNYCH ZASADACH ZAGOSPODAROWANIA
  - ▲ NIEPRZEKRACZALNE LINIE ZABUDOWY
  - ▲ OBOWIĄZUJĄCE LINIE ZABUDOWY
  - ▨ STREFA UCIAŹLIWOŚCI LINII ELEKTROENERGETYCZNYCH 20kV i 0,4kV
  - ▨ STREFA OCHRONNA SZEROKOŚCI 100 m OD LINII BRZEGOWEJ JEZIORA SUMOWO NA TERENIE OBSZARU CHRONIONEGO KRAJOBRAZU "DOLINA ROSPUDY"
  - ▨ DZIAŁANIE OCHRONNE SIEDLISKA PRZYRODNICZEGO 3150 - ZAKAZ ZMIANY PRZEZNACZENIA GRUNTÓW NA CELE NIEROLNICZE I NIELEŚNE
  - ▨ STREFA OCHRONNA CMENTARZA SZEROKOŚCI 50m
  - ▨ STREFA OCHRONNA CMENTARZA SZEROKOŚCI 150m
  - MN TERENY ZABUDOWY MIESZKANIOWEJ JEDNORODZINNEJ
  - MP TERENY ZABUDOWY PENSJONATOWEJ
  - RM TERENY ZABUDOWY ZAGRODOWEJ
  - U TERENY ZABUDOWY USŁUGOWEJ
  - UT OGÓLNODOSTĘPNE TERENY USŁUG TURYSTYCZNYCH
  - ZR TERENY ZIELENI REKREACYJNEJ
  - ZP TERENY ZIELENI URZĄDZONEJ
  - ZL TERENY LASÓW
  - WS TERENY WÓD POWIERZCHNIOWYCH
  - R TERENY ROLNE
  - E TERENY INFRASTRUKTURY TECHNICZNEJ (ELEKTROENERGETYKA)
  - K TERENY INFRASTRUKTURY TECHNICZNEJ (KANALIZACJA)
  - KP TERENY PARKINGÓW PUBLICZNYCH
  - KDD TERENY DRÓG PUBLICZNYCH DOJAZDOWYCH
  - KDW TERENY DRÓG WEWNĘTRZNYCH
  - KDX TERENY CIĄGÓW PIESZO-JEZDNYCH
  - KX TERENY CIĄGÓW PIESZYCH

- OZNACZENIA INFORMACYJNE PLANU:**
- LINIA ELEKTROENERGETYCZNA 20 kV
  - LINIA ELEKTROENERGETYCZNA 0,4 kV
  - PROPONOWANY PODZIAŁ NA DZIAŁKI BUDOWLANE
  - ▨ ZASIĘG OBSZARÓW SZCZEGÓLNEGO ZAGROZENIA POWODZIĄ (ZASIĘG ZALEWU BEZPOŚREDNIEGO WODĄ O PRAWDOPODOBIEŃSTWIE 1%)
  - ▨ SIEDLISKO PRZYRODNICZE 3150 OBSZARU NATURA 2000 "DOLINA GÓRNEJ ROSPUDY" (STARORZECZA I NATURALNE EUTROFICZNE ZBIORNIKI WODNE ZE ZBIOROWISKAMI Z NYMPHEION)
  - ▨ STANOWISKO ARCHEOLOGICZNE 17-81/7
  - ▨ GRANICA OBSZARU CHRONIONEGO KRAJOBRAZU "DOLINA ROSPUDY"
  - ▨ GRANICA OBSZARU NATURA 2000 "DOLINA GÓRNEJ ROSPUDY"
  - ▨ TRANSGRANICZNY SZLAK ROWEROWY "PIERŚCIEŃ ROWEROWY SUWALSZCZYZNY" (R65)
  - ▨ POWIATOWY SZLAK SAMOCHODOWY PN. "FORTYFIKACJI POZYCJI GRANICZNEJ"
  - ▨ PLANOWANY DO OZNAKOWANIA POWIATOWY SZLAK SAMOCHODOWY PN. "ŚLADAMI JAĆWINGÓW"



		Wójt Gminy Bakalarzewo ul. Rynek 3 16-423 Bakalarzewo	
Temat: Miejscowy plan zagospodarowania przestrzennego gminy Bakalarzewo w obrębie Bakalarzewo		SKALA: 1:1000	
Główny Projektant: mgr inż. arch. Marianna Malinowska		DATA: 2014	
Zespół Projektanta: mgr inż. arch. Paweł Fian, mgr inż. Tadeusz Kościuk, mgr inż. Renata Kwos, inż. Czesław Lechowicz, mgr inż. Grzegorz Malinowski, mgr Karol Mączkowski, mgr inż. Joanna Pietrzak, dr inż. Ludmiła Pietrzak, mgr inż. Joanna Prokopiak, mgr inż. Anna Serduc - Przyborowska, mgr inż. Joanna Walicka		Nr rys.: 1	